

















LEYENDA

<p>Red Vial</p> <ul style="list-style-type: none"> — Nacional Asfaltado — Nacional Sin Asfaltar — Nacional En Proyecto — Departamental Asfaltado — Departamental Sin Asfaltar — Departamental En Proyecto <p>Aeropuertos</p> <ul style="list-style-type: none">  Internacional  Nacional  Aerodromo  Helipuerto <p>Centros Poblados</p> <ul style="list-style-type: none">  Capital Departamental  Capital Provincial  Capital Distrital  Centro Poblado  Puente  Ponton Puerto Mina Accidente geográfico 	<p>Límites</p> <ul style="list-style-type: none">  Departamental  Internacional  Zona Urbana  Lagos y Lagunas  Rios Principales <p>Ferrocarril</p> <ul style="list-style-type: none">  Ferrocarril
--	--

Elaborado por: Oficina de Estadística / mschl
 Oficina General de Planeamiento y Presupuesto - MTC
 Fuente: Clasificador de Rutas (D.S. 044-2008 - MTC)

Fecha: Agosto 2009

